



CREATIVE • INNOVATION • TEAM WORK



400-678-6690




www.hi-survey.com



广州市中海达测绘仪器有限公司

中海达
HI-TARGET



中海达一站式测量办公软件

Hi-Target Business Center

Do All in One

FUNCTION

一站式软件解决方案：

各类设备数据一站式联合处理 (Do All in One) 提高内外业数据的处理效率，简化工作流程。

解决用户工程项目中多种设备联合作业，处理软件分散，数据成果难互通，内业处理复杂的痛点。所有数据处理统一平台、统一习惯。

联合作业

HBC软件覆盖了测前，测中，测后各阶段。

测前：测量人员组织（团队组建管理），坐标系统设置，RTK项目控制点/放样点录入，道路设计、DTM面设计。

测中：GNSS静态采集/RTK测量(测量过程控制)。

测后：GNSS静态数据处理、RTK数据处理、全站仪数据处理、后期制图。

通过以上流程即实现内外业联合作业，并且团队协作可见。

HBC融合各类测量设备数据一站式处理，现已经支持：RTK、全站仪设备数据，无人机、GIS、三维激光、水准仪设备数据支持也即将陆续推出，敬请期待

.....



GNSS数据处理

全星座支持：

GPS/Glonass/Galileo/北斗

批量处理基线可达100条

解算精度和速度大幅提升

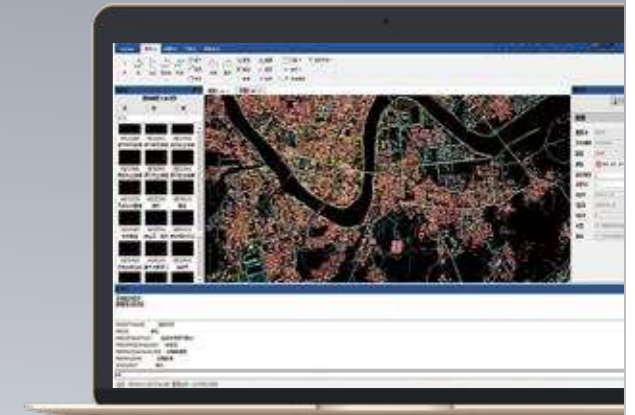
制图功能

多数据联合处理成图：

GNSS静态+RTK+全站仪数据

海量数据管理：支持GB级数据导入，无卡顿浏览

国标快速成图：符合国家标准规范，直接出图



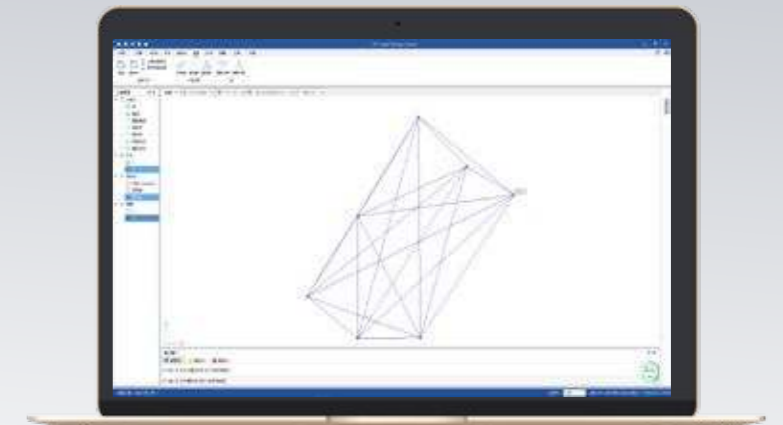
全站仪数据处理

多数据兼容：

中海达全站仪数据/科傻导线数据/南方坐标点数据文件

平差方式：仅平面平差/平面+高程平差
导线可视化显示

平差成果导出



更多功能：

RTK测量+联合作业

多任务管理：

新建/导入多个RTK项目文件

测前数据录入：放样点/控制点/图例编码/CAD底图

测量任务下发

外业数据回传

内业成图

测量成果检查/导出

道路线路设计

批量多条道路设计：

数据录入更便捷、高效

多种线路文件格式支持

线路信息一目了然：平/纵/横断面图

兼容更多复杂线路

数据检查、逐桩表输出

DTM功能

多种面数据格式支持：

Hi-Target/CASS /LandXml面文件

批量点数据录入

快速创建TIN格网

土方计算及成果输出

